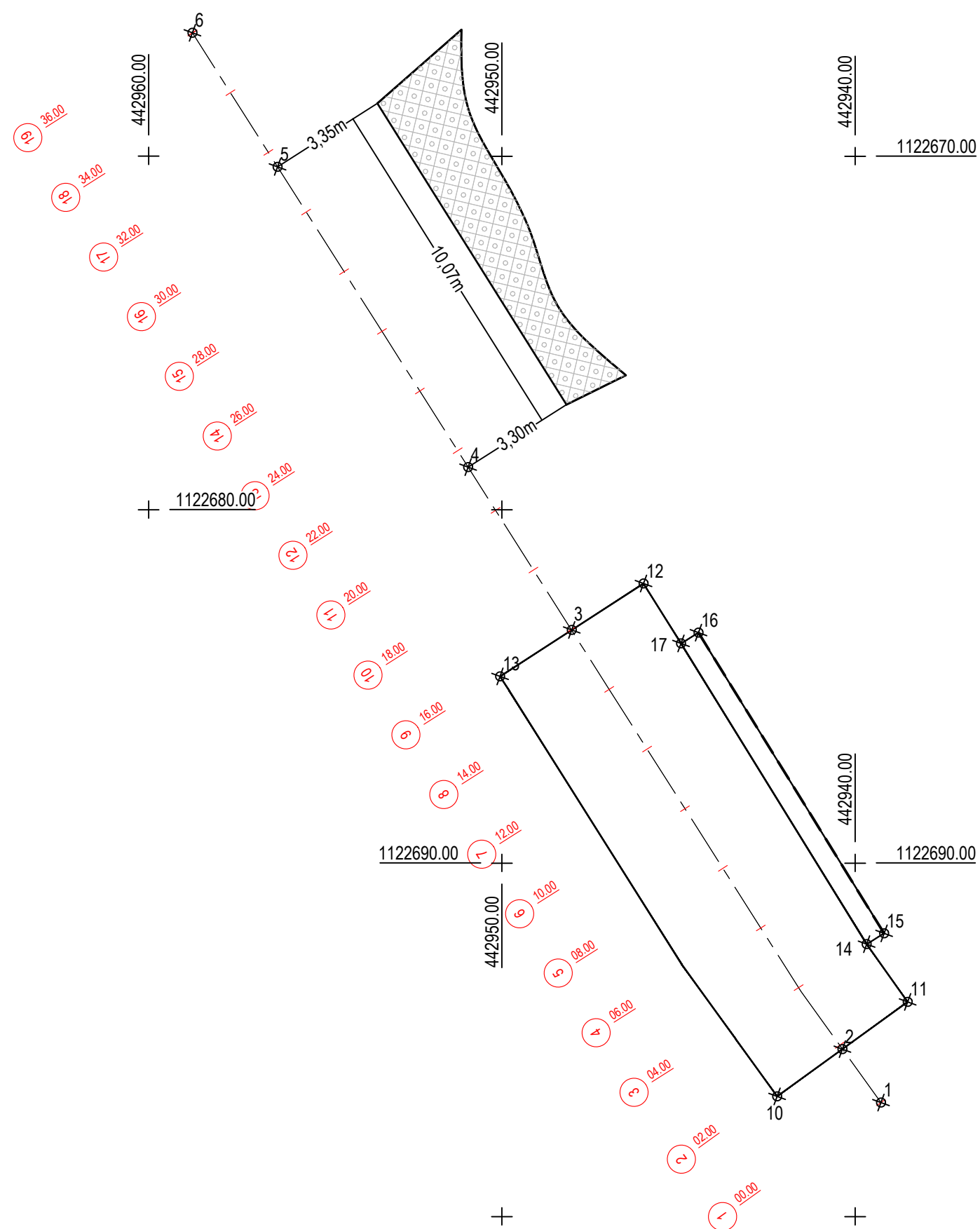


Vytyčovací výkres - úsek 1,2

1:150









BOD	Y [m]	X [m]	z [m.n.m]
1	442939.269	1122696.780	1122696.780
2	442940.362	1122695.268	1122695.268
3	442948.022	1122683.408	1122683.408
4	442950.957	1122678.801	1122678.801
5	442956.353	1122670.304	1122670.304
6	442958.761	1122666.512	1122666.512
10	442942.209	1122696.604	1122696.604
11	442938.515	1122693.932	1122693.932
12	442945.990	1122682.094	1122682.094
13	442950.054	1122684.722	1122684.722
14	442939.675	1122692.298	1122692.298
15	442939.181	1122691.993	1122691.993
16	442944.437	1122683.485	1122683.485
17	442944.930	1122683.790	1122683.790



ZMĚNA VÝKRESU :

Č. ZMĚNY	PŘEDMĚT ZMĚNY	ZMĚNU PROVEDL	PODPIS	DATUM ZMĚNY

  			Tato dokumentace včetně všech příloh (s výjimkou dat poskytnutých objednatelem) je duševním vlastnictvím společnosti Geoengineering, spol. s r.o., Havlíčkovo nábřeží 38, 702 00, Moravská-Ostrava. Objednatel této dokumentace je oprávněn ji využívat k účelům vyplývajícím z uzavřené smlouvy bez jakéhokoli omezení. Jiné osoby (jak fyzické, tak právnické) nejsou bez předchozího výslovného souhlasu objednatele oprávněny tuto dokumentaci ani její části jakkoli využívat, kopírovat (ani jiným způsobem rozmnožovat), nebo zpřístupnit dalším osobám.			
Vedoucí projektant : Ing. Šípek Pavel	Kreslil	Ing. Šípek P.		 <div>Havlíčkovo nábřeží 2728/38 702 00 Ostrava (tel.596 639 667, 596 624 091, www.geoengineering.cz)</div>		
	Projektant	Ing. Šípek P.				
	Kontroloval	Ing. Venclík L.				
	Jednatel spol.	Ing. Bilan J.				
Objednatel : Město Třinec			Zakázka č.	G-1117	Měřítko: 1:200	
Stavba (místo) : MK č.74c kolem Olše č.p.11-192 zajištění svahu (u dřevomodelárny) C-Stavební část			Datum	08/2017		
			Stupeň	DSP		
			Formát	A3		
			Seznam	G-1117-B		
Název : Vytyčovací výkres - úsek 1,2			C.8			